

Условные обозначения:

контур №1 - номер контура образуемого публичного сервитута  
- вновь образованная часть границы, имеющаяся сведения о которой достаточны для определения ее местоположения.

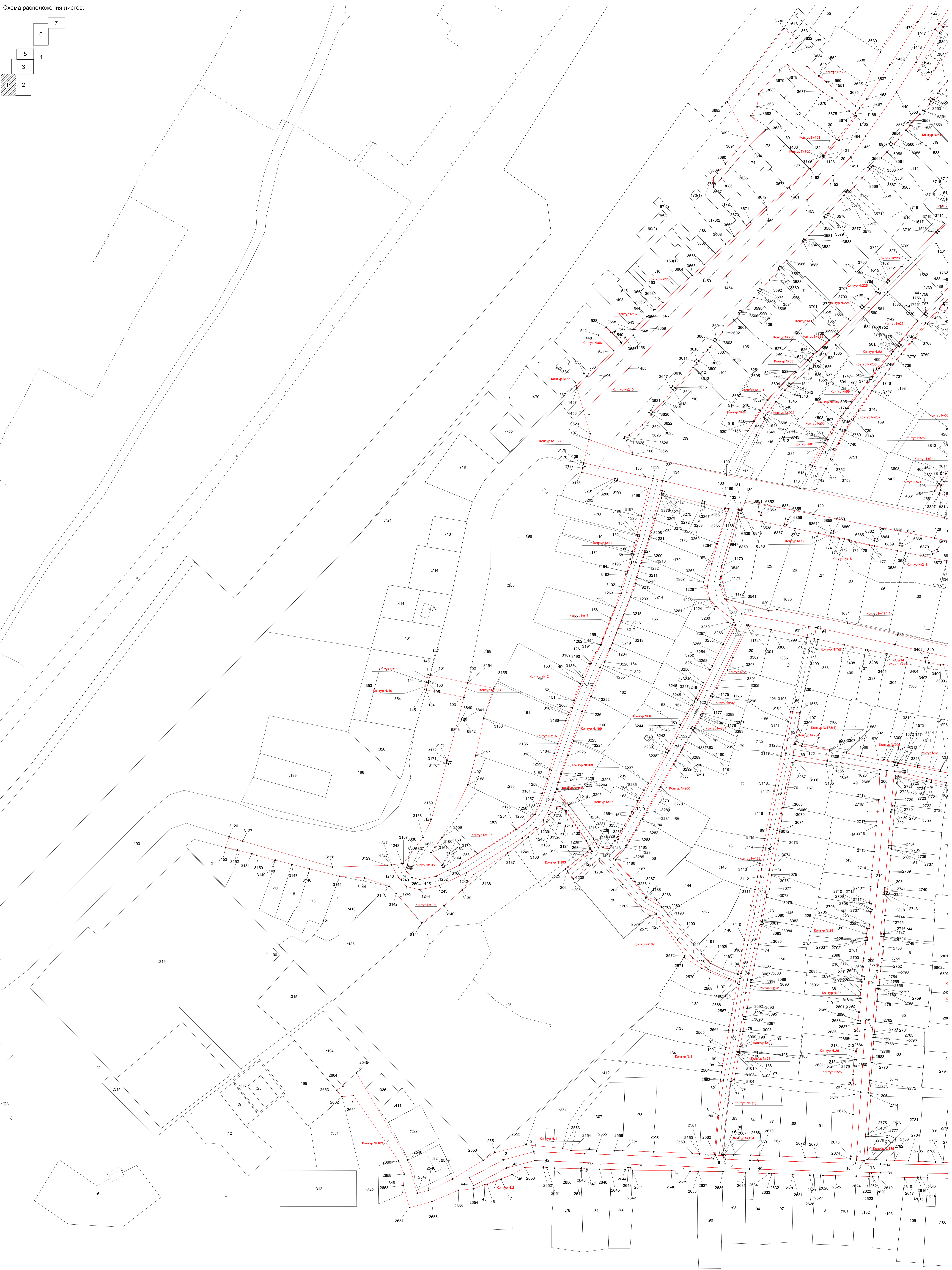
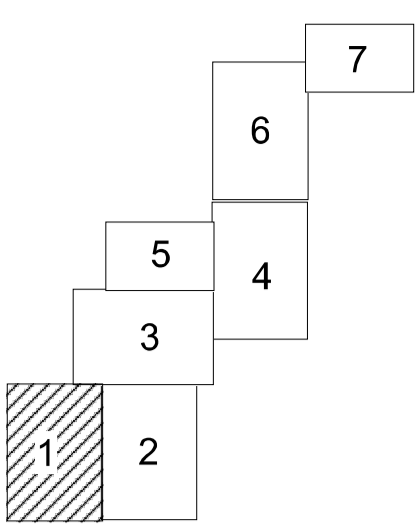
22:49.020110 - номер кадастрового квартала

- граница кадастрового квартала

- существующая часть границы, имеющаяся сведения о которой достаточны для определения ее местоположения.

- граница ЗОУИТ

Схема расположения листов:



Условные обозначения:  
Контур №1 - номер контура образуемого публичного сервитута  
— линия образованная часть границы, имеющаяся сведениях о которой достаточно для определения ее местоположения.  
• - характерная точка границы публичного сервитута

— существующая часть границы, учтенная в ЕГРН  
— существующая часть границы подземного контура ОКС, учтенная в ЕГРН

Масштаб 1:950

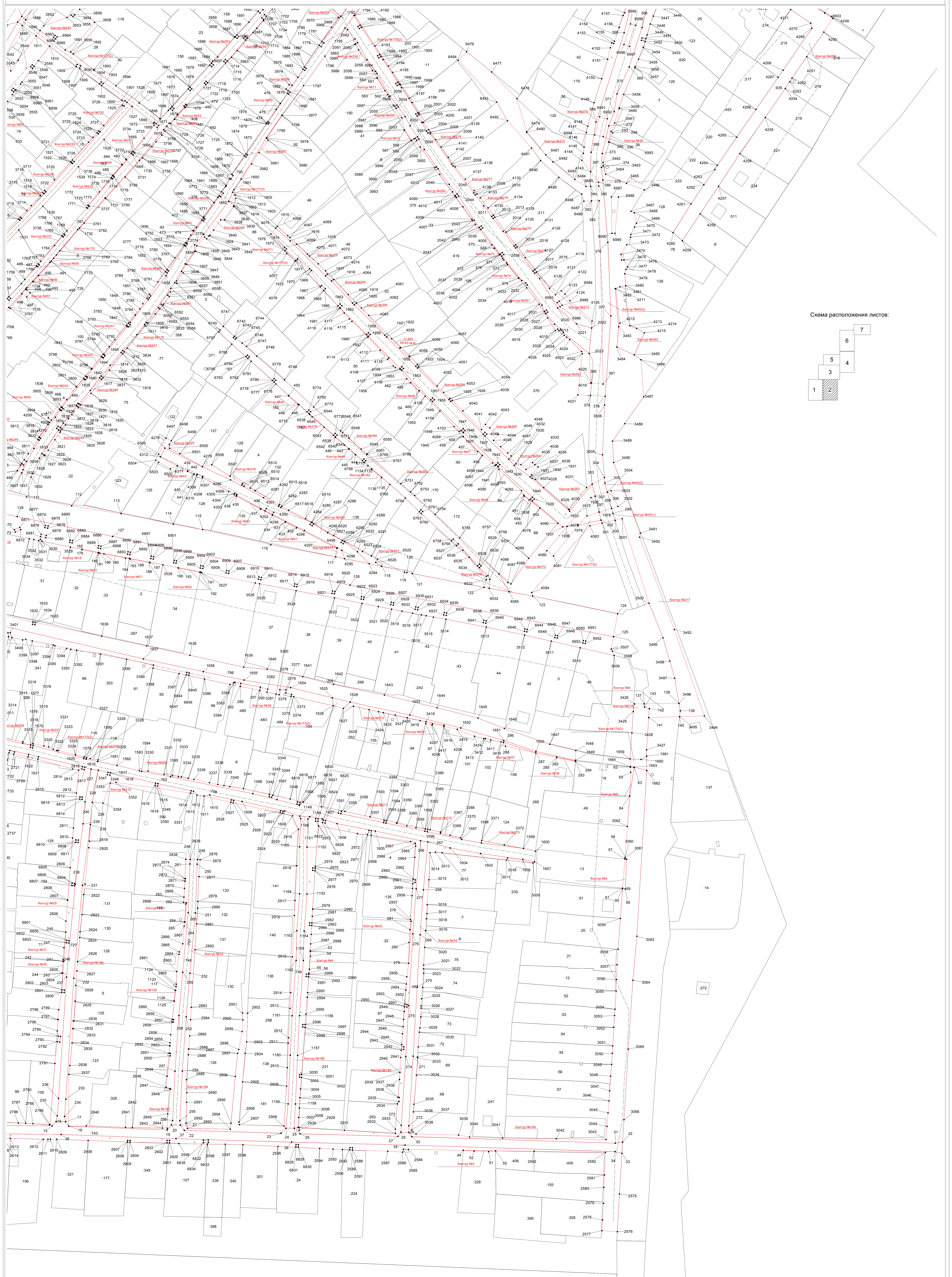
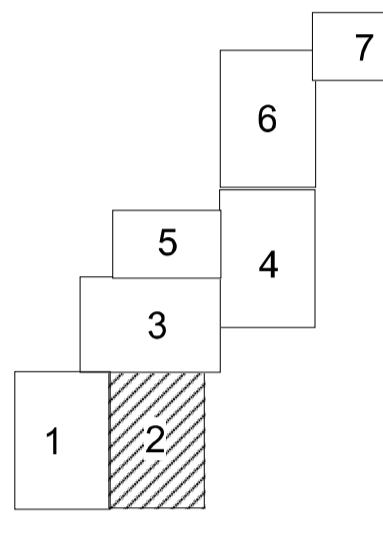


Схема расположения листов:

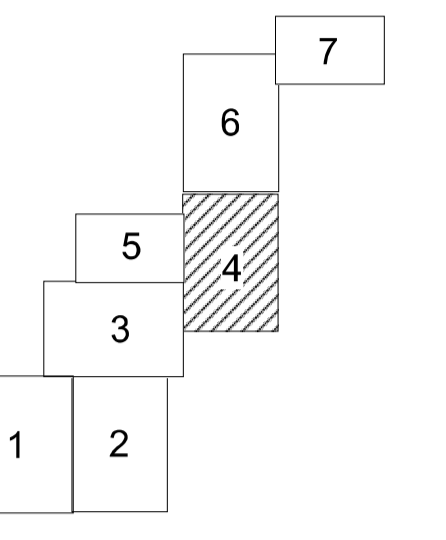


Условные обозначения:  
контур №1 - номер контура образуемого публичного сервитута  
линия, образованная частью границы, имеющей сведения о которой доступны для определения ее местоположения  
• - кадастровая точка границы публичного сервитута  
— существующая часть границы, учтенная в ЕГРН  
— существующая часть границы подземного контура ОКС, учтенная в ЕГРН





Схема расположения листов:



Условные обозначения:

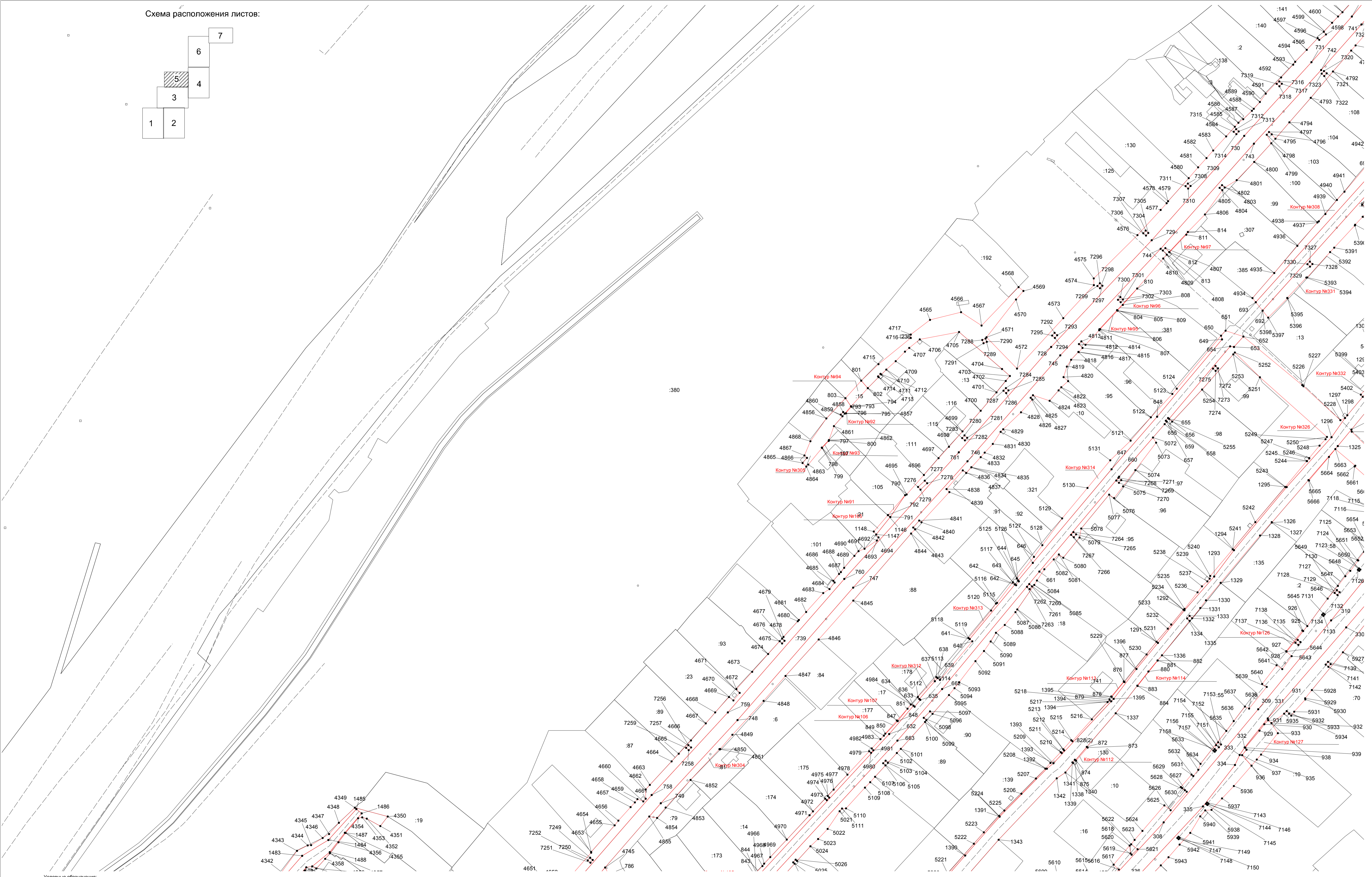
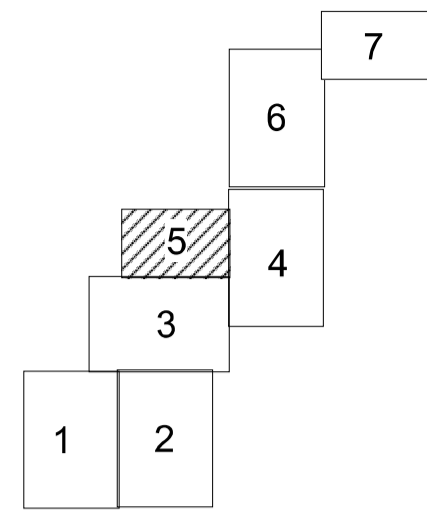
- контур №1 — номер контура образуемого публичного сервитута
- линия образования части границы, имеющаяся сведения о которой доступны для определения ее местоположения.
- — координатная точка границы публичного сервитута
- существующая часть границы, учтенная в ЕГРН
- существующая часть границы подземного контура ОКС, учтенная в ЕГРН
- 224 — кадастровый номер земельного участка, учтенного в ЕГРН

Масштаб 1:950

СХЕМА РАСПОЛОЖЕНИЯ ГРАНИЦ

Публичный сервитут линейного объекта газоснабжения "Распределительный газопровод в с.Толчиха Топчихинского района Алтайского края, 1 этап"

Схема расположения листов:



Условные обозначения:

- контур №1 - номер контура образуемого публичного сервитута
- вновь образованная часть границы, имеющиеся сведения о которой достаточны для определения ее местоположения.
- 1 - характерная точка границы публичного сервитута
- существующая часть границы, учтенная в ЕГРН
- существующая часть границы подземного контура ОКС, учтенная в ЕГРН
- :224 - кадастровый номер земельного участка, учтенного в ЕГРН

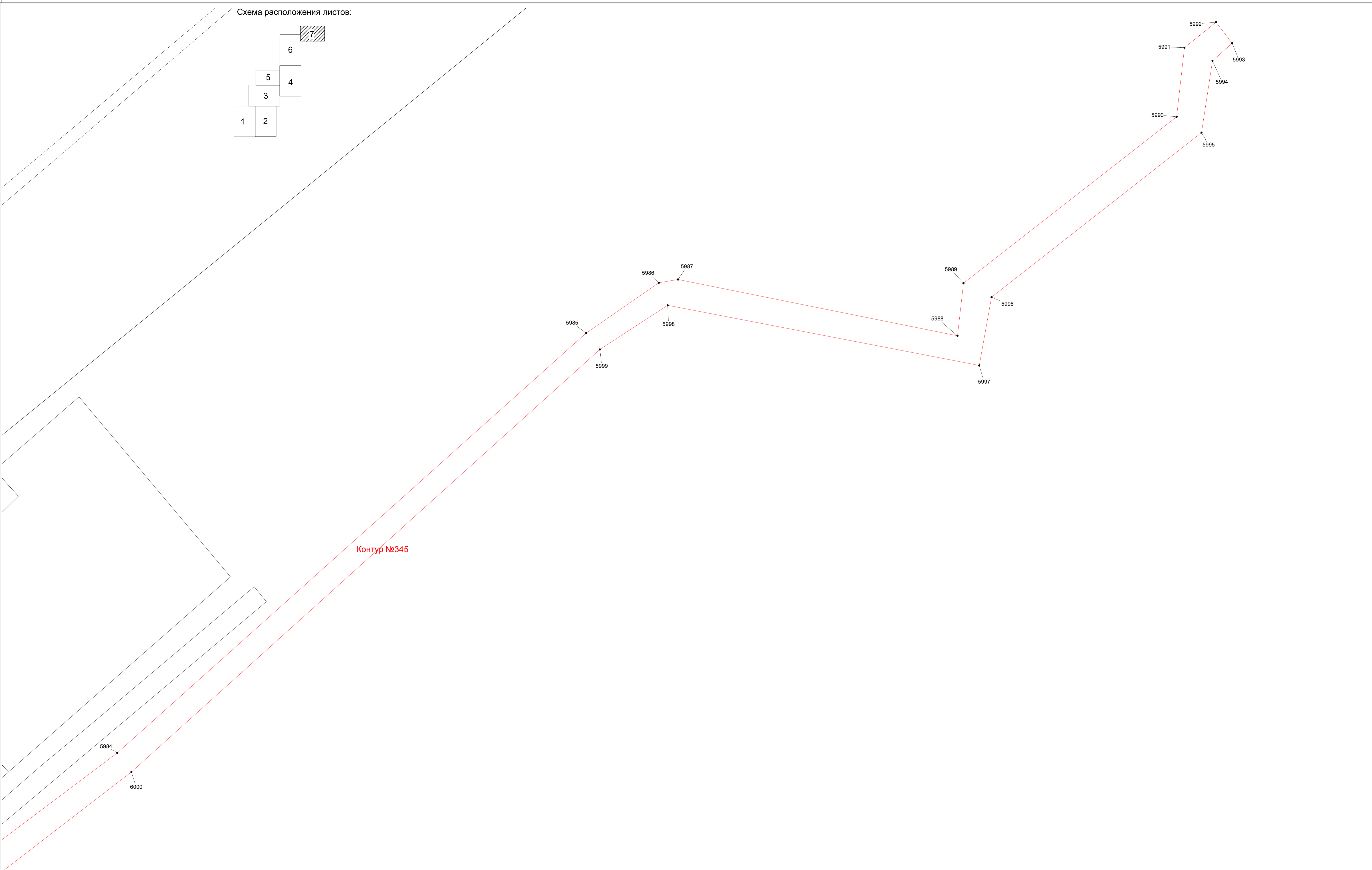
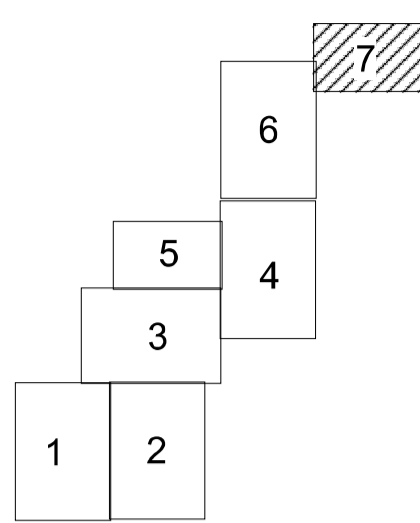
Масштаб 1:950



СХЕМА РАСПОЛОЖЕНИЯ ГРАНИЦ

Публичного сервитута линейного объекта газоснабжения "Распределительный газопровод в с.Толчиха Толчихинского района Алтайского края, 1 этап"

Схема расположения листов:



Контур №345

Условные обозначения:  
контур №1 - номер контура образуемого публичного сервитута  
- вновь образованная часть границы, имеющиеся сведения о которой достаточны для определения ее местоположения.  
• 1 - характерная точка границы публичного сервитута

- существующая часть границы, учтенная в ЕГРН  
- существующая часть границы подземного контура ОКС, учтенная в ЕГРН

:224 - кадастровый номер земельного участка, учтенного в ЕГРН

Масштаб 1:950