

**Схема размещения мест (площадок) накопления твердых коммунальных отходов на территории муниципального образования Топчихинский район Алтайского края**

№ п/п	Адрес, кадастровый номер земельного участка, площадь земельного участка	Схема размещения мест (площадок) накопления ТКО, М 1:2000
«37.	Улица Гагарина, 71 Кадастровый номер участка – 22:49:020114:380 Ориентировочная площадь: 171 365 кв.м.	 <p>Место (площадка) накопления ТКО</p>

38.

Улица Ленина, 4

Кадастровый номер участка - 22:49:020107:202

Ориентировочная площадь: 2 835 кв.м.




Место (площадка) накопления ТКО

39.

Улица Ленина, 44

Кадастровый номер участка – 22:49:020104:301

Ориентировочная площадь: 1 437 кв.м.



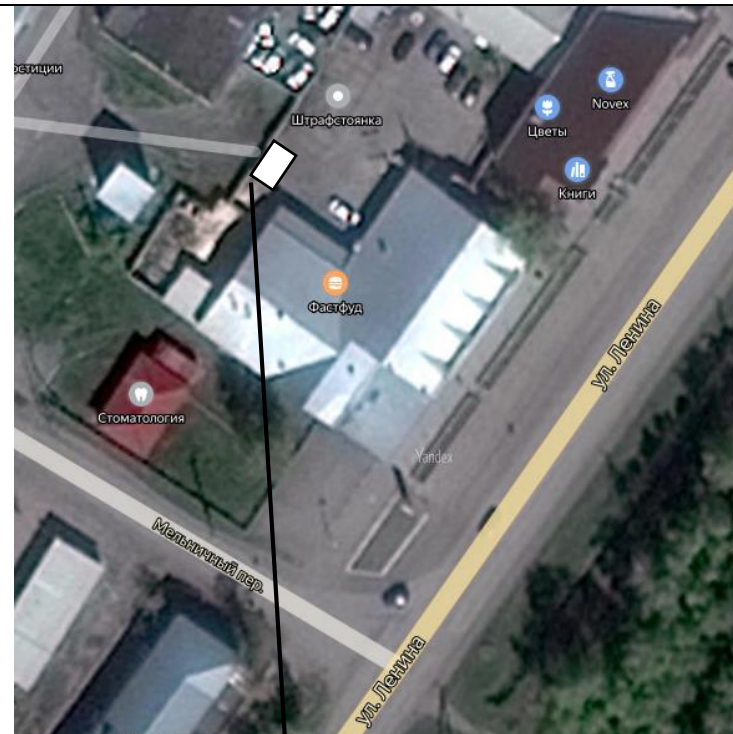
Место (площадка) накопления ТКО

40.

Улица Ленина, 58

Кадастровый номер участка – 22:49:020104:295

Ориентировочная площадь: 1 586 кв.м.



Место (площадка) накопления ТКО

41. Улица Ленина, 102  
Кадастровый номер участка – 22:49:020101:13  
Ориентировочная площадь: 18 602 кв.м.



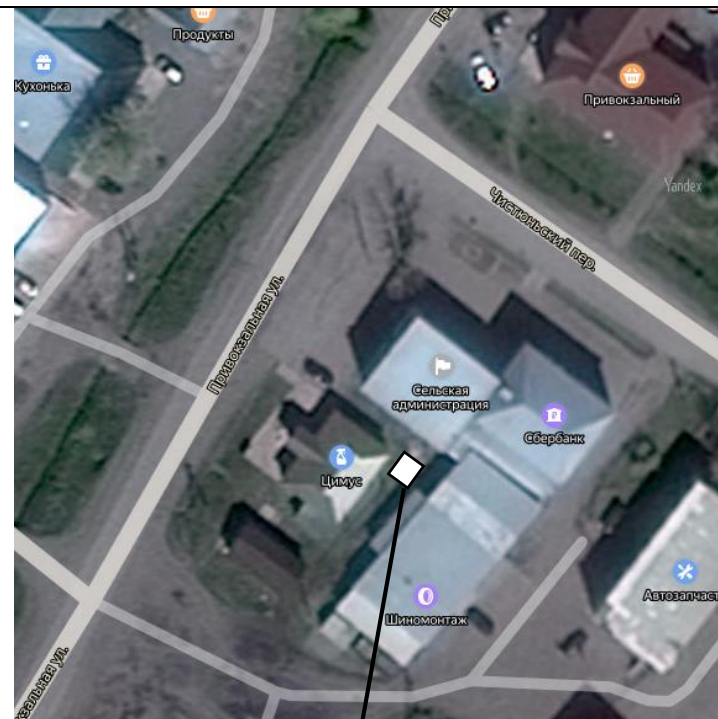
Место (площадка) накопления ТКО

42. Улица Правды, 12а  
Кадастровый номер участка - 22:49:020108:137  
Ориентировочная площадь: 33 750 кв.м.



Место (площадка) накопления ТКО

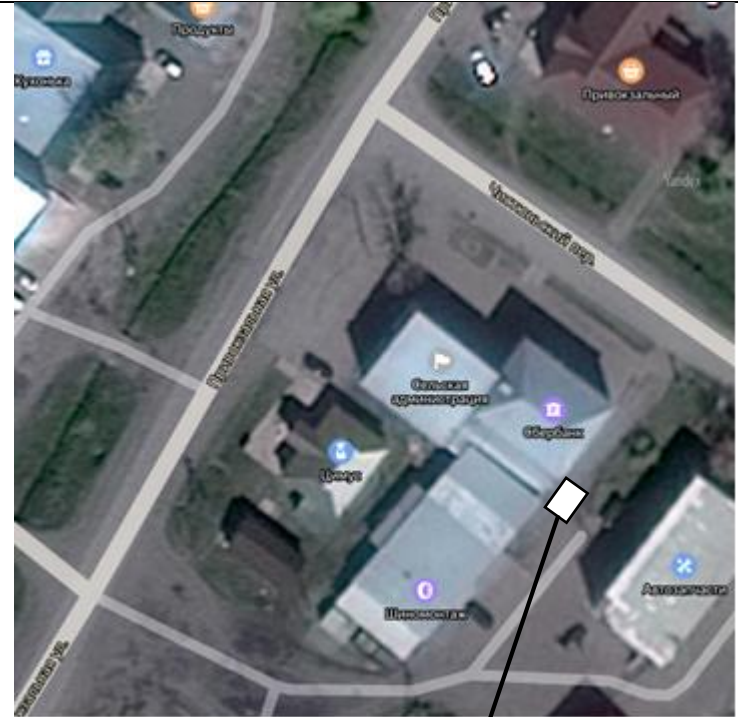
43. Улица Привокзальная, 42  
Кадастровый номер участка - 22:49:020113:457  
Ориентировочная площадь: 418,9 кв.м.



Место (площадка) накопления ТКО

44.

Улица Привокзальная, 42  
Кадастровый номер участка - 22:49:020113:457  
Ориентировочная площадь: 418,9 кв.м.



Место (площадка) накопления ТКО




45. Улица Пушкинская, 86  
Кадастровый номер участка - 22:49:020105:336  
Ориентировочная площадь: 17 299 кв.м.



Место (площадка) накопления ТКО

46. Переулок Чистюньский, 4  
Кадастровый номер участка – 22:49:020112:13  
Ориентировочная площадь: 1 830 кв.м.



Место (площадка) накопления ТКО

